

Wir über uns

Als am 1. Mai 2008 die Jubiläumswanderung auf dem HW1 begann, konnte niemand ahnen, was für ein Erfolg daraus werden sollte. Menschen aus dem gesamten Albvereinsgebiet, die sich sonst nie getroffen hätten, sind zusammen gewandert und haben sich angefreundet. Auch die Erwanderung des Südrandweges (HW2) im vergangenen Jahr war wieder ein großer Erfolg. Etappenwanderungen sind „IN“ und viele von denen, die auf dem HW1 dabei waren, haben wieder mitgemacht.

Die gelungene Organisation von geführten Wanderungen, Verpflegung und Rücktransport zum Ausgangsort ist bei den Teilnehmern sehr gut angekommen. So ist es nicht verwunderlich, dass mehrfach die Bitte an die Organisatoren gerichtet wurde, diese Aufgabe zu übernehmen und auch in den kommenden Jahren wieder Etappenwanderungen auf den Haupt- und Weitwanderwegen anzubieten.

Im Jahr 2011 führen wir zunächst eine „kleine aber feine“ Etappenwanderung durch. Auf einer Strecke von ca. 140 km Länge geht es zu Kleinoden, die abseits der Hauptwanderwege liegen.

Wandern Sie mit und lassen Sie sich verzaubern von der Schönheit und Vielfalt unserer Heimat.

Organisation und Planung

Ursula Rauscher

Goerdelerstr. 2 WG 111, 72770 Reutlingen

Tel. 07121 / 56 55 12 Email ursula.rauscher@t-online.de

Reinhard Klemp

Ried 4, 86609 Donauwörth

Tel. 0906 / 99 98 17 9 Email reinhard.klemp@t-online.de

Peter Helmboldt

Wiesenweg 5, 85244 Röhrmoos

Tel. 08139 / 80 13 55 Email peter.helmboldt@t-online.de

Aktuelle Infos:

www.schwaebischer-albverein.de/wandern/wandertage/uebersicht
www.av-betzingen-familiengruppe.de

Hinweis

Die Teilnahme an diesen Wanderungen ist kostenlos und nicht abhängig von einer Mitgliedschaft im Schwäbischen Albverein. Sie richtet sich an Alle, die Spaß am Wandern haben und gerne in Gesellschaft unsere Schwäbische Alb erkunden möchten.

Kosten für Verpflegung und Rücktransport sind selbst zu tragen. Die Teilnahme erfolgt auf eigene Gefahr.

**Beginn der Wanderungen jeweils um 9 Uhr
am angegebenen Treffpunkt / Parkplatz.**

Wanderheime des Schwäbischen Albvereins

Eninger Weide

Gudrun Gekeler,

Ludwig-Finckh-Straße 11, 72805 Lichtenstein,

Tel: 07121 / 83 25 0, E-mail: eninger-weide@gmx.de

Roßberghaus

Werner Mader, 72770 Reutlingen-Gönningen,

Tel: 07072 / 70 07, Fax: 92 05 91

Nägelehaus

Harry Fischer, 72461 Albstadt-Onstmettingen,

Tel: 07432 / 21 71 5, Fax: 29 44

Nusplinger Hütte

Markus Kleiner, Am Bühl 9, 72362 Nusplingen,

Tel: 07429 / 93 28 42

Email: KleinerMarkus@gmx.de

Weitere Übernachtungsmöglichkeiten (Auswahl)

Hotel Garni Hartmann

Oberer Graben 2 A, 72639 Neuffen

Tel: 07025 / 27 54 www.hotel-garni-hartmann.de

Stadtmarketing und Tourismus GmbH (StaRT)

Marktplatz 2, 72764 Reutlingen

Tel: 07121 / 93 93 53-00 Fax: -10

www.tourismus-reutlingen.de

Tourist-Info Pfullingen

Marktplatz 5, 72793 Pfullingen

Tel: 07121 / 70 32 08 Fax: 70 32 13

www.tourismus@pfullingen.de

Stadtverwaltung Mössingen

Freiherr-vom-Stein-Straße 20, 72116 Mössingen

Tel: 07473 / 370-121 Fax: -163

www.tourismus@moessingen.de

Gästeinfo Burladingen

Hauptstr. 49, 72393 Burladingen

Tel. 0 74 75 / 892-156 Frau Sylvia Kranz

s.kranz@burladingen.de

Tourist Information Laucherttal

Hohenzollernstraße 5, 72501 Gammertingen

Telefon 0 75 74 / 406 – 100 Fax - 199

www.laucherttal.de

Tourist Information Albstadt

Tel 07431 / 160 12 04

touristinformation@albstadt.de

Tourist Information Bärenthal

Kirchstraße 8, 78580 Bärenthal

Tel 07466 / 230 Fax 16 17

info@baerenthal.de

Bürgermeisteramt Schwennigen

Alte Pfarrstraße 9, 72477 Schwennigen

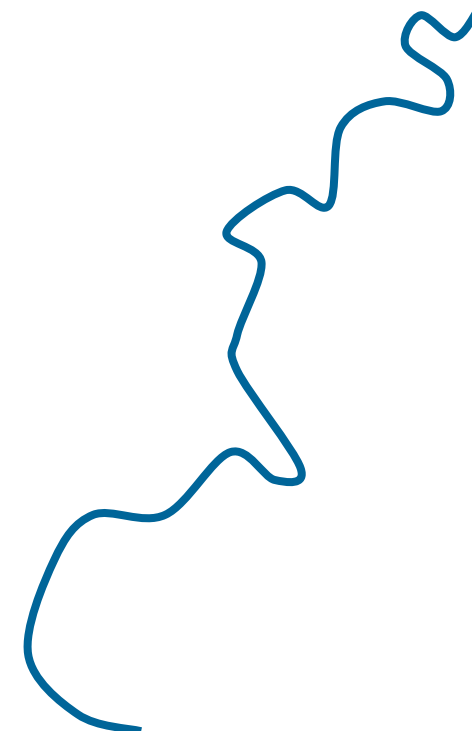
Tel. 07579 / 92 12 – 0 Fax -50

info@schwenningen.de



Schwäbischer ALBVEREIN

WANDERTAGE 2011 Heimat erleben



ETAPPEN-WANDERUNG Von Neuffen auf den Rauhen Stein

wandern mit Freunden..

Etappe 1 **Schwäbischer Vulkan, Felsenriff, Zeugenberg**

Wanderführerin: Ursula Rauscher


Samstag, 21.05.2011

Neuffen - Metzingen

► 17 km ▲ 500 m ▼ 550 m

Ⓟ Parkplatz am Bahnhof in Neuffen
Bahnhofstraße 29, 72639 Neuffen

 Naturfreundehaus in Neuffen

 Naturschutzgebiet Neuffener Heide,
Fachwerkhäuser in Neuffen,
Vulkanschlote Jusi und Florian,
Sieben Keltern in Metzingen


Sonntag, 22.05.2011

Dettingen an der Erms - Reutlingen

► 18 km ▲ 620 m ▼ 480 m

Ⓟ Parkplatz Netto-Markt, Karlstraße 82
72581 Dettingen an der Erms

 Wanderheim Eninger Weide

 Dettinger Höllenloch,
Aussichtspunkte Olgafels und Roßfels,
Aussichtsturm Hohe Warte,
Denkmal Lagertor Eninger Weide,
Achalm,

Etappe 2 **Aussichtstürme und Blumenwiesen**


Wanderführerin: Ursula Rauscher


Samstag, 25.06.2011

Pfullingen - Roßberg

► 18 km ▲ 800 m ▼ 515 m

Ⓟ Parkplatz an den Pfullinger Hallen
Klosterstraße 110

 Schönbergturm (Kiosk) ca. 10 Uhr
Speisegaststätte Wiesaztal ca. 14 Uhr

 Schönbergturm (Pfullinger Unterhose),
Wackerstein,
Naturschutzgebiet Pfullinger Berg,
Gönninger Samenhändlerhäuser,
Roßbergturm


Sonntag, 26.06.2011

Öschingen - Salmendinger Kapelle

► 18 km ▲ 580 m ▼ 340 m

Ⓟ Parkplatz Filsenbergschule Öschingen
Dürerstraße 11, 72116 Mössingen

 Mittagsrast Grillstelle Bolberg

 Naturschutzgebiet Filsenberg,
Naturschutzgebiet Ruchberg,
Naturschutzgebiet Kornbühl,
Salmendinger Kapelle

Etappe 3 **Burgruinen, Teufelstal und Schlossfelsen**


Wanderführer: Peter Helmboldt


Samstag, 06.08.2011

Ringingen - Neufra

► 18 km ▲ 300 m ▼ 400 m

Ⓟ Parkplatz an der Turn- und Festhalle,
Neuer Weg 10, 72393 B.-Ringingen

 Bauhof in Burladingen
Bewirtung Ortsgruppe Burladingen


 Burgruine Hohenringingen,
Aloisschlössle, Titusenköpfe,
Burgruine Hohenburladingen,
St. Georgskirche,
Vorderer und Hinterer Lichtenstein,
St. Mauritius in Neufra


Sonntag, 07.08.2011

Neufra - Ebingen

► 18 km ▲ 400 m ▼ 300 m

Ⓟ Parkplatz am Bahnhof,
Bahnhofstraße, 72419 Neufra

 Heimatmuseum in Bitz
Bewirtung Ortsgruppe Bitz

 Felsformation Hänsel und Gretel,
Teufelstal,
Dreiländereck,
Steinenlöchle,
Ebinger Schlossfels

Etappe 4 **Großer Heuberg und Bärathal**

Wanderführer: Reinhard Klemp


Samstag, 17.09.2011

Lautlingen - Nusplingen

► 16 km ▲ 400 m ▼ 350 m

Ⓟ Parkplatz an der Turn- und Festhalle,
Mühlgasse 14, 72459 Lautlingen
Treffpunkt Schloss Lautlingen AV-Stube

 AV-Hütte Meßstetten-Oberdigisheim
Bewirtung OGN Oberdigisheim, Hossingen


 Schloss Lautlingen,
Hossinger Leiter,
Friedhofskirche St. Peter und Paul


Sonntag, 18.09.2011

Nusplingen - Rauher Stein

► 17 km ▲ 300 m ▼ 400 m

Ⓟ Wanderheim Nusplinger Hütte,
Steighaus 7, 72362 Nusplingen

 Sportverein Bärenthal
Bewirtung SV Bärenthal, OG Bärenthal

 Wasserwerk Bärenthaler Hammer,
Ensisheimer Mühle,
Tuffsteinbruch Mondmilchloch,
Felsentor,
Kreuzfelsen,
Wallfahrtskirche
Maria Mutter Gottes Europa,
Spaltfels